

### Legenda

- OŚ DROGI
- OŚ ZJAZDÓW
- ISTNIEJĄCA GRANICA GRANICA PASA DROGOWEGO
- KRAWĘDZ JEZDNI
- KRAWĘŻNIK BETONOWY WYSTAJĄCY 15x30
- KRAWĘŻNIK BETONOWY ZANIŻONY 15x22
- KRAWĘŻNIK KAMIENNY ZANIŻONY 15x22
- OBRZEŻE BETONOWE 8x30
- KRAWĘDZ POBOCZA
- NAWIERZCHNIA BITUMICZNA AC11S
- NAWIERZCHNIA BITUMICZNA ZJAZDÓW AC11S
- NAWIERZCHNIA Z KOSTKI BETONOWEJ gr. 8 cm
- NAWIERZCHNIA Z KOSTKI BETONOWEJ gr. 6 cm
- NAWIERZCHNIA POBOCZA
- NAWIERZCHNIA Z KOSTKI KAMIENNEJ
- RURA OCHRONNA DWUDZIELNA TELE.
- KANAŁ TECHNOLOGICZNY
- BARIERA ENERGOCHŁONNA N2W5
- Znaki poziome projektowane
- Znaki poziome istniejące
- Znaki pionowe projektowane
- Znaki pionowe istniejące

Jednostka projektowa:

**BEB** **BEB PROJEKT**  
Biuro Ekspertów Budownictwa Sp. z o. o.  
Pracownia Projektowa BEB Projekt  
ul. Dąbrowskiego 32, 14-200 Iława

Nazwa dokumentacji:

Przebudowa drogi powiatowej  
3213G Nowa Wioska - Kłasztorek

Adres:

Dz. nr 23, 19/1, 19/3, 20, 118 - obr. Kłasztorek, gmina  
Gardeja, Dz. nr 143, - obr. Morawy, gmina Gardeja

Tytuł rysunku:

Projekt Zagospodarowania Terenu  
drogi 3213G Nowa Wioska - Kłasztorek

Branża:

Drogowa

Projektanci:

Projektant branży drogowej:  
mgr inż. Łukasz Kuchnio

Nr uprawnień:  
WAM/0022/POOD/18

Podpis:

Projektant branży telekomunikacyjnej:

....

Nr uprawnień:  
...

Podpis:

Kierownik Pracowni:

mgr inż. Miłosz Sendrowicz

Nr uprawnień:  
WAM/0001/ZOOA/14

Podpis:

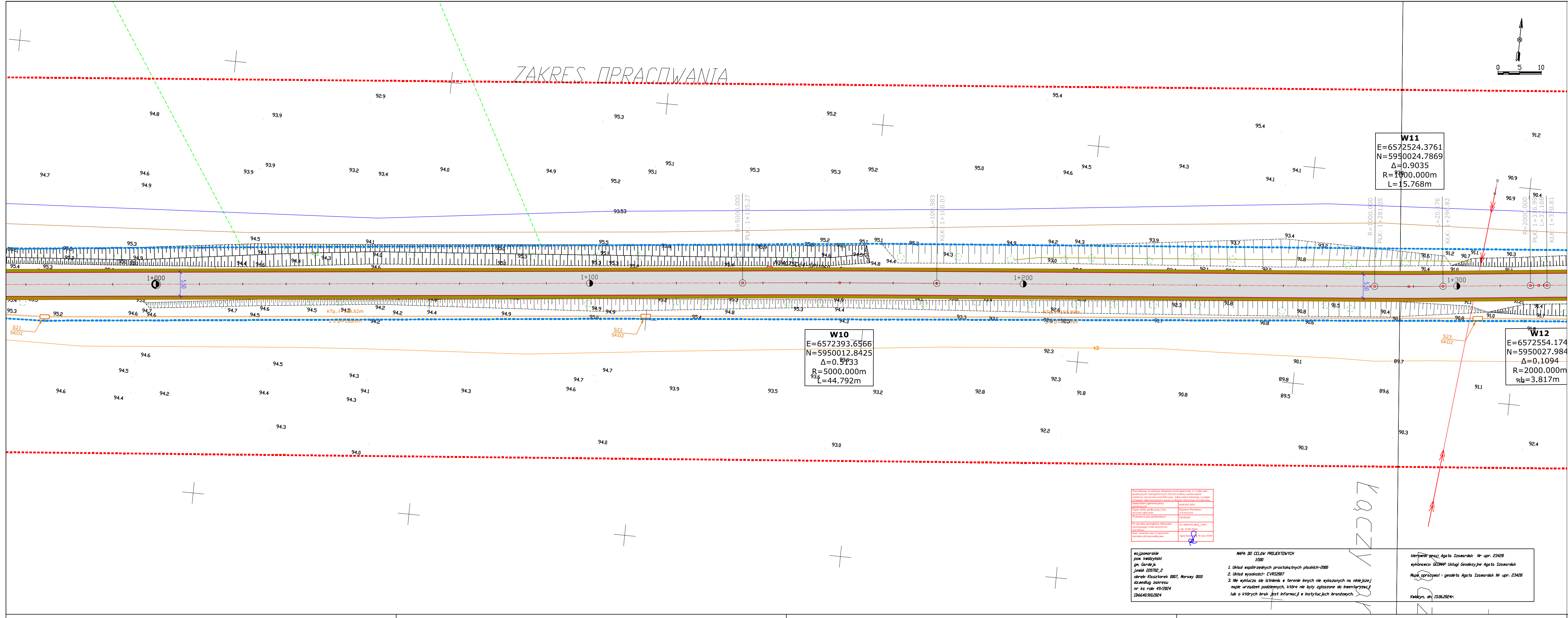
Stadium:

PROJEKT BUDOWLANO  
- WYKONAWCZY

Data:  
11.2024

Skala:  
1:500

Nr rys.:  
2.3



### Legenda

- OŚ DROGI
- OŚ ZJAZDÓW
- ISTNIEJĄCA GRANICA GRANICA PASA DROGOWEGO
- KRAWĘDZ JEZDNI
- KRAWĘŻNIK BETONOWY WYSTAJĄCY 15x30
- KRAWĘŻNIK BETONOWY ZANIŻONY 15x22
- KRAWĘŻNIK KAMIENNY ZANIŻONY 15x22
- OBRZEŻE BETONOWE 8x30
- KRAWĘDZ POBOCZA
- NAWIERZCHNIA BITUMICZNA AC11S
- NAWIERZCHNIA BITUMICZNA ZJAZDÓW AC11S
- NAWIERZCHNIA Z KOSTKI BETONOWEJ gr. 8 cm
- NAWIERZCHNIA Z KOSTKI BETONOWEJ gr. 6 cm
- NAWIERZCHNIA POBOCZA
- NAWIERZCHNIA Z KOSTKI KAMIENNEJ
- RURA OCHRONNA DWUDZIELNA TELE.
- KANAŁ TECHNOLOGICZNY
- BARIERA ENERGOCHŁONNA N2W5

- Znaki poziome projektowane
- Znaki poziome istniejące
- Znaki pionowe projektowane
- Znaki pionowe istniejące

Jednostka projektowa:



Biuro Ekspertów Budownictwa Sp. z o. o.  
Pracownia Projektowa BEB Projekt  
ul. Dąbrowskiego 32, 14-200 Iława

Nazwa dokumentacji:

Przebudowa drogi powiatowej  
3213G Nowa Wioska - Klasztorzek

Adres:

Dz. nr 23, 19/1, 19/3, 20, 118 - obr. Klasztorzek, gmina  
Gardeja, Dz. nr 143, - obr. Morawy, gmina Gardeja

Tytuł rysunku:

Projekt Zagospodarowania Terenu  
drogi 3213G Nowa Wioska - Klasztorzek

Branża:

Drogowa

Projektanci:

mgr inż. Łukasz Kuchnio

Nr uprawnień:

WAM/0022/POOD/18

Podpis:

Projektant branży telekomunikacyjnej:

Nr uprawnień:

...

Podpis:

Kierownik Pracowni:

mgr inż. Miłosz Sendrowicz

Nr uprawnień:

WAM/0001/ZOOA/14

Podpis:

Stadium:

PROJEKT BUDOWLANO  
- WYKONAWCZY

Data:

11.2024

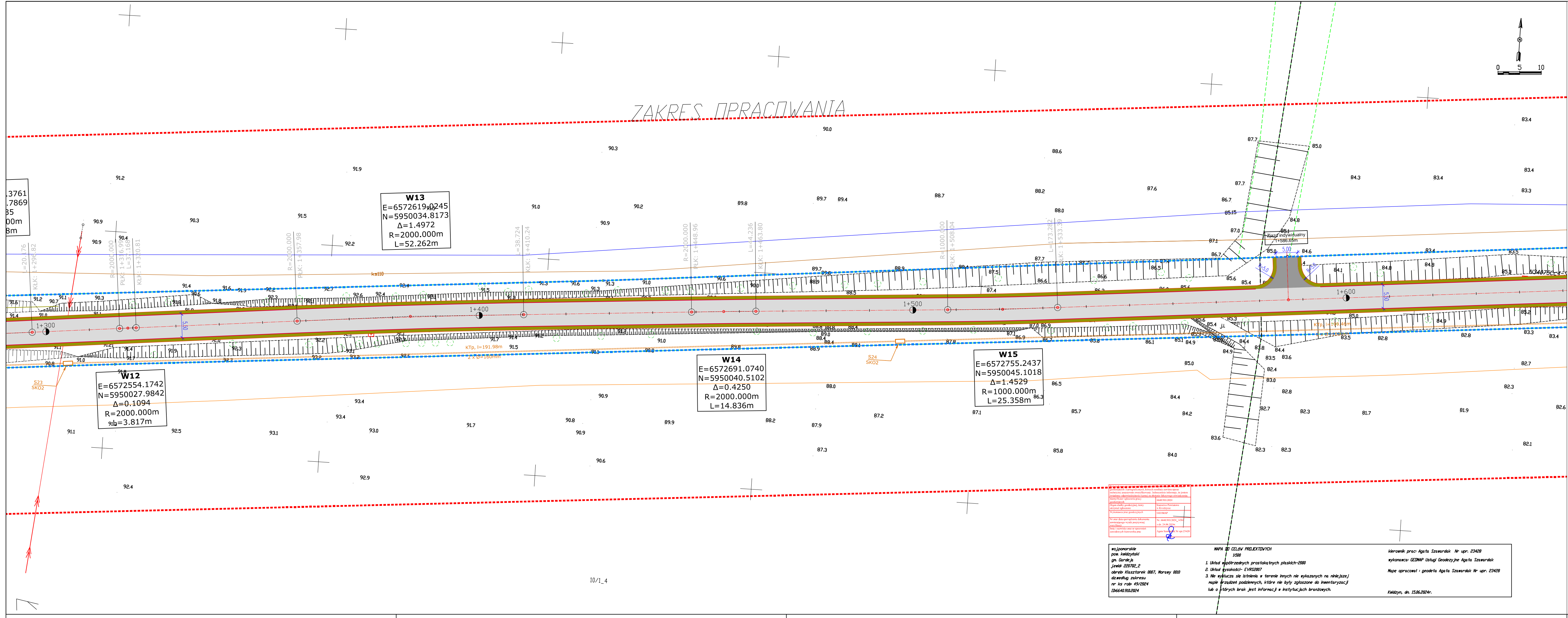
Skala:

1:500

Nr rys.:

2.4





### Legenda

- OŚ DROGI
- OŚ ZJAZDÓW
- ISTNIEJĄCA GRANICA GRANICA PASA DROGOWEGO
- KRAWĘDZ JEZDNI
- KRAWĘŻNIK BETONOWY WYSTAJĄCY 15x30
- KRAWĘŻNIK BETONOWY ZANIŻONY 15x22
- KRAWĘŻNIK KAMIENNY ZANIŻONY 15x22
- OBRZEŻE BETONOWE 8x30
- KRAWĘDZ POBOCZA
- NAWIERZCHNIA BITUMICZNA AC11S
- NAWIERZCHNIA BITUMICZNA ZJAZDÓW AC11S
- NAWIERZCHNIA Z KOSTKI BETONOWEJ gr. 8 cm
- NAWIERZCHNIA Z KOSTKI BETONOWEJ gr. 6 cm
- NAWIERZCHNIA POBOCZA
- NAWIERZCHNIA Z KOSTKI KAMIENNEJ
- RURA OCHRONNA DWUDZIELNA TELE.
- KANAŁ TECHNOLOGICZNY
- BARIERA ENERGOCHŁONNA N2W5
- Znaki poziome projektowane
- Znaki poziome istniejące
- Znaki pionowe projektowane
- Znaki pionowe istniejące

Jednostka projektowa:



Nazwa dokumentacji:

Przebudowa drogi powiatowej  
3213G Nowa Wioska - Klasztor

Adres:

Dz. nr 23, 19/1, 19/3, 20, 118 - obr. Klasztor, gmina  
Gardeja, Dz. nr 143, - obr. Morawy, gmina Gardeja

Tytuł rysunku:

Projekt Zagospodarowania Terenu  
drogi 3213G Nowa Wioska - Klasztor

Branża:

Drogowa

Projektanci:

mgr inż. Łukasz Kuchnio	Nr uprawnień: WAM/0022/POOD/18	Podpis:
-------------------------	-----------------------------------	---------

Projektant branży telekomunikacyjnej:

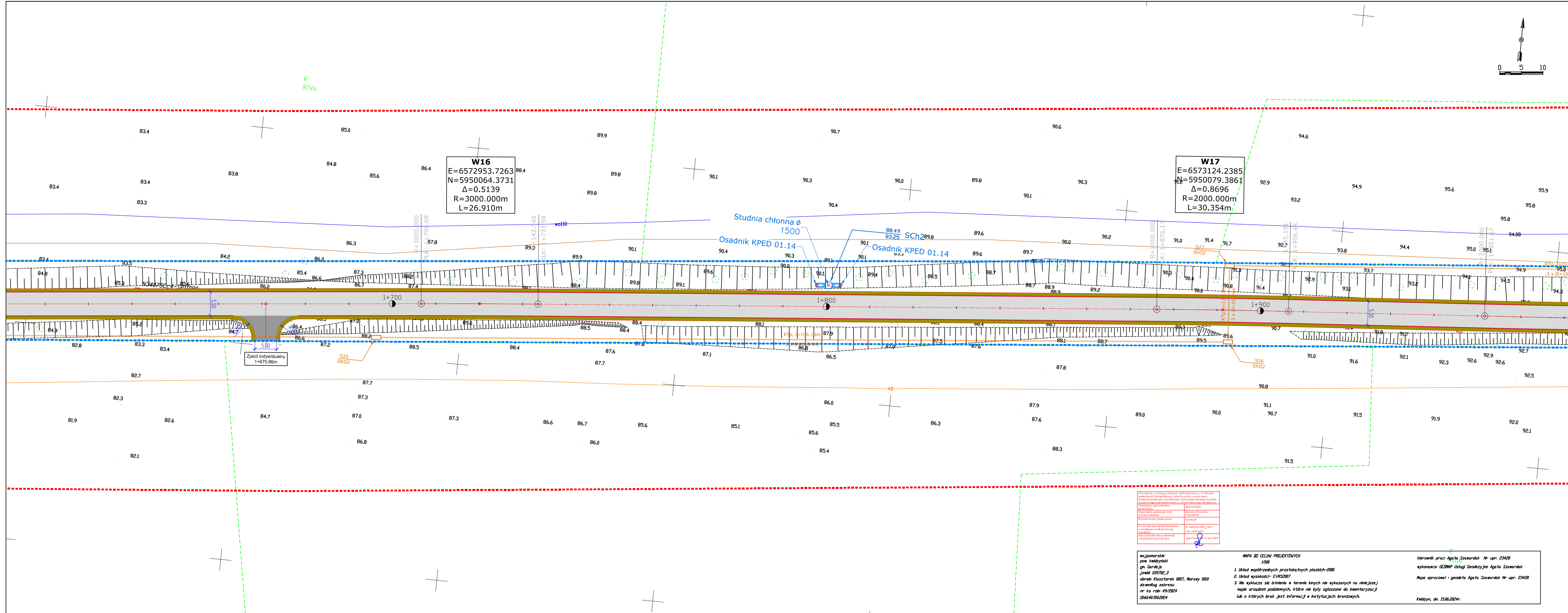
....	Nr uprawnień: ...	Podpis:
------	----------------------	---------

Kierownik Pracowni:

mgr inż. Miłosz Sendrowicz	Nr uprawnień: WAM/0001/ZOOA/14	Podpis:
----------------------------	-----------------------------------	---------

Stadium:

PROJEKT BUDOWLANO - WYKONAWCZY	Data: 11.2024	Skala: 1:500	Nr rys.: 2.5
-----------------------------------	------------------	-----------------	-----------------



### Legenda

- OŚ DROGI
- OŚ ZJAZDÓW
- ISTNIEJĄCA GRANICA GRANICA PASA DROGOWEGO
- KRAWĘDZ JEZDNI
- KRAWĘŻNIK BETONOWY WYSTAJĄCY 15x30
- KRAWĘŻNIK BETONOWY ZANIŻONY 15x22
- KRAWĘŻNIK KAMIENNY ZANIŻONY 15x22
- OBRZEŻE BETONOWE 8x30
- KRAWĘDZ POBOCZA
- NAWIERZCHNIA BITUMICZNA AC11S
- NAWIERZCHNIA BITUMICZNA ZJAZDÓW AC11S
- NAWIERZCHNIA Z KOSTKI BETONOWEJ gr. 8 cm
- NAWIERZCHNIA Z KOSTKI BETONOWEJ gr. 6 cm
- NAWIERZCHNIA POBOCZA
- NAWIERZCHNIA Z KOSTKI KAMIENNEJ
- RURA OCHRONNA DWUDZIELNA TELE.
- KANAŁ TECHNOLOGICZNY
- BARIERA ENERGOCHŁONNA N2W5

- Znaki poziome projektowane
- Znaki poziome istniejące
- Znaki pionowe projektowane
- Znaki pionowe istniejące

Jednostka projektowa:

**BEB** **BEB PROJEKT**  
Biuro Ekspertów Budownictwa Sp. z o. o.  
Pracownia Projektowa BEB Projekt  
ul. Dąbrowskiego 32, 14-200 Iława

Nazwa dokumentacji:

Przebudowa drogi powiatowej  
3213G Nowa Wioska - Klasztor

Adres:

Dz. nr 23, 19/1, 19/3, 20, 118 - obr. Klasztor, gmina  
Gardeja, Dz. nr 143, - obr. Morawy, gmina Gardeja

Tytuł rysunku:

Projekt Zagospodarowania Terenu  
drogi 3213G Nowa Wioska - Klasztor

Branża:

Drogowa

Projektanci:

mgr inż. Łukasz Kuchnio

Nr uprawnień: WAM/0022/POOD/18

Podpis:

Projektant branży telekomunikacyjnej:

....

Nr uprawnień: ...

Podpis:

Kierownik Pracowni:

mgr inż. Miłosz Sendrowicz

Nr uprawnień: WAM/0001/ZOOA/14

Podpis:

Stadium:

PROJEKT BUDOWLANO  
- WYKONAWCZY

Data: 11.2024

Skala: 1:500

Nr rys.: 2.6

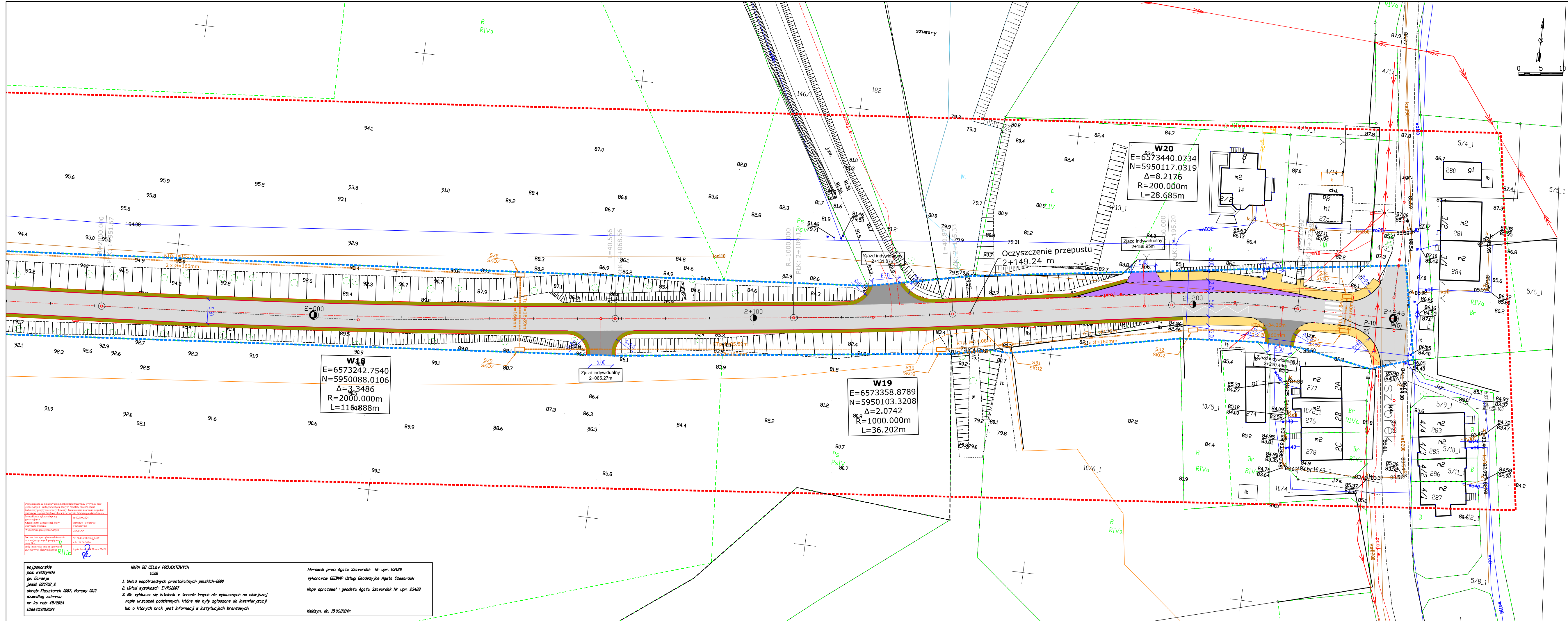
Przebudowa, tj. zmiany dotychczasowego stanu istniejącego w zakresie planu i przekroju, w celu poprawy warunków eksploatacji i bezpieczeństwa ruchu drogowego. Roboty budowlane wykonuje się w oparciu o projekt, który jest przedmiotem niniejszego projektu. Projektant nie odpowiada za stan istniejącego obiektu, który jest przedmiotem niniejszego projektu.

Województwo mazowieckie  
pow. kielecki  
gm. Gardeja  
Jewki 229/102.2  
obwód Klasztor 0007, Morawy 0010  
nr ks. rob. 49/2024  
106640.910.024

MAPA DO CELÓW PROJEKTOWYCH  
1:500  
1. Układ współrzędnych prostokątnych płaskich-2000  
2. Układ wysokości- EVR32007  
3. Nie wykonano się istniejącego w terenie innych nie wykonanych na rękę, jeżeli  
dane według zakresu  
mapie urządzeń podobnych, które nie były zgłoszone do inwentaryzacji  
lub o których brak jest informacji w instytucjach branżowych.

Kierownik prac: Agata Szewerska Nr. upr. 23428  
wykonawca: GEINAP Usługi Geodezyjne Agata Szewerska  
Mapa opracował: geodeta Agata Szewerska Nr. upr. 23428  
Kwidzyn, dn. 15.06.2024r.





### Legenda

	OŚ DROGI
	OŚ ZJAZDÓW
	ISTNIEJĄCA GRANICA GRANICA PASA DROGOWEGO
	KRAWĘDZ JEZDNI
	KRAWĘŻNIK BETONOWY WYSTAJĄCY 15x30
	KRAWĘŻNIK BETONOWY ZANIŻONY 15x22
	KRAWĘŻNIK KAMIENNY ZANIŻONY 15x22
	OBRZEŻE BETONOWE 8x30
	KRAWĘDZ POBOCZA
	NAWIERZCHNIA BITUMICZNA AC11S
	NAWIERZCHNIA BITUMICZNA ZJAZDÓW AC11S
	NAWIERZCHNIA Z KOSTKI BETONOWEJ gr. 8 cm
	NAWIERZCHNIA Z KOSTKI BETONOWEJ gr. 6 cm
	NAWIERZCHNIA POBOCZA
	NAWIERZCHNIA Z KOSTKI KAMIENNEJ
	RURA OCHRONNA DWUDZIELNA TELE.
	KANAŁ TECHNOLOGICZNY
	BARIERA ENERGOCHŁONNA N2W5
	Znaki poziome projektowane
	Znaki poziome istniejące
	Znaki pionowe projektowane
	Znaki pionowe istniejące

Jednostka projektowa:

**BEB PROJEKT**  
Biuro Ekspertów Budownictwa Sp. z o.o.  
Pracownia Projektowa BEB Projekt  
ul. Dąbrowskiego 32, 14-200 Iława

Nazwa dokumentacji:

**Przebudowa drogi powiatowej  
3213G Nowa Wioska - Kłasztorek**

Adres: **Dz. nr 23, 19/1, 19/3, 20, 118 - obr. Kłasztorek, gmina  
Gardeja, Dz. nr 143, - obr. Morawy, gmina Gardeja**

Tytuł rysunku:

**Projekt Zagospodarowania Terenu  
drogi 3213G Nowa Wioska - Kłasztorek**

Branża:

**Drogowa**

Projektanci:	Nr uprawień:	Podpis:	
Projektant branży drogowej:	WAM/0022/POOD/18		
<b>mgr inż. Łukasz Kuchnio</b>			
Projektant branży telekomunikacyjnej:	Nr uprawień:	Podpis:	
....	...		
Kierownik Pracowni:	Nr uprawień:	Podpis:	
<b>mgr inż. Miłosz Sendrowicz</b>	WAM/0001/ZOOA/14		
Stadium:	Data:	Skala:	Nr rys.:
<b>PROJEKT BUDOWLANO - WYKONAWCZY</b>	11.2024	1:500	2.7